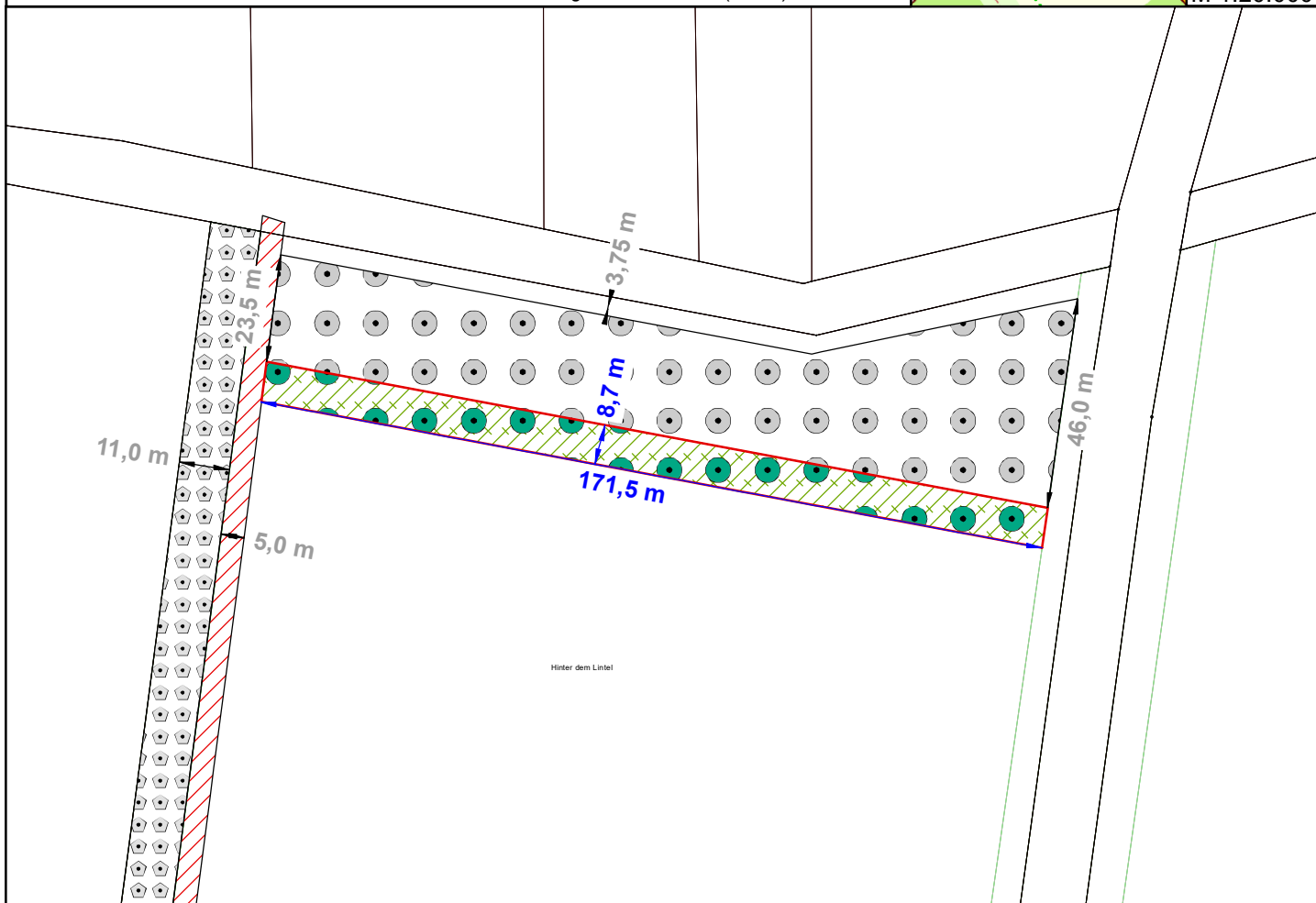

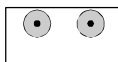

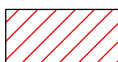




Quelle: Auszug aus den Geobasisdaten der Niedersächsischen Vermessungs- und Katasterverwaltung,  
 © 2021 Landesamt für Geoinformationen und Landesvermessung Niedersachsen (LGLN)

M 1:20.000



-  Anpflanzung einer Streuobstwiese ca. 1.490 m<sup>2</sup>  
(Erweiterung vorhandene Streuobstwiese)
-  vorhandene Streuobstwiese ca. 4.580 m<sup>2</sup> -  
B-Plan Nr. 110 "Fachpflegeeinrichtung Ecke  
Brockeler Straße/Brockmanns Wiesenweg"
-  Neuanpflanzung/Ergänzung vorhandener Anpflanzungen  
gem. Az 68.331-10/131 (Mobile Folientunnel)
-  Landwirtschaftlicher Weg, unbefestigt

**Externe Ausgleichsfläche**      Stadt Rotenburg B-Plan Nr. 94a "Gewerbegebiet Soltauer Straße  
 südöstlich Hof Königskamp - Teil II"

Flurstück 102/2 der Flur 19	 N	Datum:	Maßstab:	Quelle:	Anlage:
Gemarkung Rotenburg		06/2021	1: 1.500		<b>3</b>