

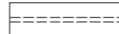




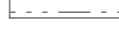
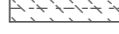






















PLANZEICHENERKLÄRUNG

-  A - Acker
-  BE - Einzelstrauch
-  ER - Beet/Rabatte
-  FGR/UR - Nährstoffreicher Graben / Ruderalflur
-  Glw - Artenarmes Intensivgrünland (Weide)
-  GMF - Mesophiles Grünland mäßig feuchter Standorte, §
-  GMS - Sonstiges mesophiles Grünland, §
-  GNR - Nährstoffreiche Nasswiese, §
-  GR - Scher- und Trittrasen
-  HBA - Allee/Baumreihe
-  HBE - Sonstiger Einzelbaum/Baumgruppe
-  HBE/GR - Sonstiger Einzelbaum/Baumgruppe / Scher- und Trittrasen
-  HFM - Strauch-Baumhecke
-  HFS - Strauchhecke
-  OEL - Locker bebautes Einzelhausgebiet
-  OGG - Gewerbegebiet
-  ON/PA - Historischer/Sonstiger Gebäudekomplex / Parkanlage
-  OVS - Straße
-  OVW - Weg
-  RS - Sandtrockenrasen, §
-  UH - Halruderales Gras- und Staudenflur
-  UR - Ruderalflur
-  Plangebiet
-  Geltungsbereich B-Plan Nr. 94
-  Naturschutzgebiet Nr. 49 "Wümmeniederung mit Rodau, Wiedau und Trochelbach"
-  Landschaftsschutzgebiet Nr. 20 "Untere Rodau- und Wiedauniederung"
-  FFH-Gebiet Nr. 38 "Wümmeniederung"

Biotoptypenkartierung

Bebauungsplan Nr. 94a "Gewerbegebiet Soltauer Straße südöstlich Hof Königskamp - Teil II" - Stadt Rotenburg (Wümme)

Auftraggeber:
Stadt Rotenburg
(Wümme)



Auftragnehmer:
PGN ARCHITEKTEN
STADTPLANER
INGENIEURE

Maßstab: 1:1.000	Gez: md/cge	Stand: 06/2021	Quelle: LGLN	Anlage: 1
---------------------	----------------	-------------------	-----------------	--------------